

GEODETICKÉ ÚDAJE

Výpis z databáze Železničního bodového pole

Databáze: **szgdb** ----- Umístěná v: szg0000plznt180.d01.uadf.cz : 5432

Pracoviště: **SZG, pracoviště Olomouc** - 11. 01. 2021 13:38:44 - Komínek, Karel

!!! NEŘÍZENÁ KOPIE !!!

str. 1/31

Traťový úsek: **2191** Olomouc hl.n.(m)(O.hl.n.Bělidla vč) - Krnov (mimo)
Definiční úsek: **04** Velká Bystřice - Hlubočky-Mariánské Údolí
Číslo bodu: **1737** km: **10,015** Katastrální území: Velká Bystřice

Souřadnice JTSK

Y = 537119,965

X = 1120967,881

Nadm. výška 259,246

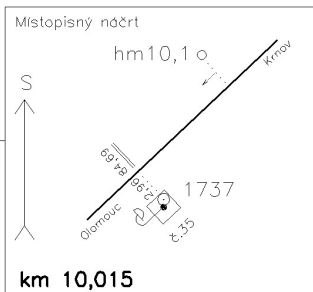
Souřadnice ETRS89

Latitude

Longitude

El. High

Nárys nebo detail



Výškový systém: Bpv

Typ určení výšky: Nivelací

Typ určení bodu: POL

Třída přesnosti: 2

Splnění TKP: ANO

Druh stabilizace: hřeb

Poznámka: měřický hřeb v základu lampy č.35

Vyhotovil: GEFOS a.s.

Platnost (od – do): 22. 7. 2015 -

Transformační klíč:

Původ bodu: ZBP2191KM000-087_EX

Traťový úsek: **2191** Olomouc hl.n.(m)(O.hl.n.Bělidla vč) - Krnov (mimo)
Definiční úsek: **C1** žst. Hlubočky-Mariánské Údolí
Číslo bodu: **1738** km: **10,187** Katastrální území: Hlubočky

Souřadnice JTSK

Y = 536995,692

X = 1120849,455

Nadm. výška 260,471

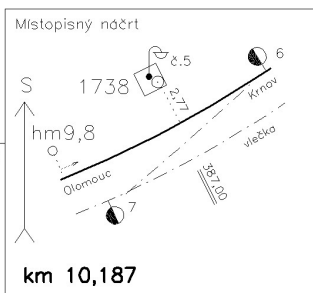
Souřadnice ETRS89

Latitude

Longitude

El. High

Nárys nebo detail



Výškový systém: Bpv

Typ určení výšky: Nivelací

Typ určení bodu: POL

Třída přesnosti: 2

Splnění TKP: ANO

Druh stabilizace: hřeb

Poznámka: měřický hřeb v základu lampy č.5

Vyhotovil: GEFOS a.s.

Platnost (od – do): 22. 7. 2015 -

Transformační klíč:

Původ bodu: ZBP2191KM000-087_EX

GEODETICKÉ ÚDAJE

Výpis z databáze Železničního bodového pole

Databáze: **szgdb** ----- Umístěná v: szg0000plznt180.d01.uadf.cz : 5432

Pracoviště: **SŽG, pracoviště Olomouc** - 11. 01. 2021 13:38:44 - Komínek, Karel

!!! NEŘÍZENÁ KOPIE !!!

str. 2/31

Traťový úsek: **2191** Olomouc hl.n.(m)(O.hl.n.Bělidla vč) - Krnov (mimo)
Definiční úsek: **C1** žst. Hlubočky-Mariánské Údolí
Číslo bodu: **1739** km: **10,360** Katastrální území: Hlubočky

Souřadnice JTSK

Y = 536866,800

X = 1120734,062

Nadm. výška 261,390

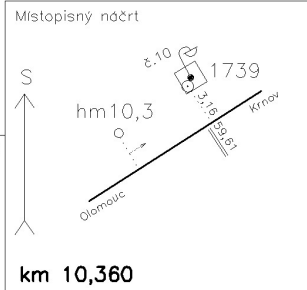
Souřadnice ETRS89

Latitude

Longitude

El. High

Nárys nebo detail



Výškový systém: Bpv

Typ určení výšky: Nivelací

Typ určení bodu: POL

Třída přesnosti: 2

Splnění TKP: ANO

Druh stabilizace: hřeb

Poznámka: měřický hřeb v základu lampy č.10

Vyhotovil: GEFOS a.s.

Platnost (od – do): 22. 7. 2015 -

Transformační klíč:

Původ bodu: ZBP2191KM000-087_EX

Traťový úsek: **2191** Olomouc hl.n.(m)(O.hl.n.Bělidla vč) - Krnov (mimo)
Definiční úsek: **C1** žst. Hlubočky-Mariánské Údolí
Číslo bodu: **1740** km: **10,533** Katastrální území: Hlubočky

Souřadnice JTSK

Y = 536734,327

X = 1120622,224

Nadm. výška 262,688

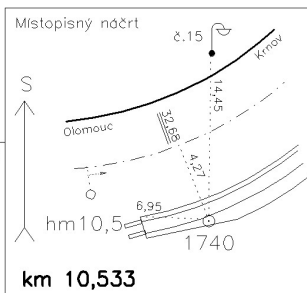
Souřadnice ETRS89

Latitude

Longitude

El. High

Nárys nebo detail



Výškový systém: Bpv

Typ určení výšky: Nivelací

Typ určení bodu: POL

Třída přesnosti: 2

Splnění TKP: ANO

Druh stabilizace: hřeb

Poznámka: měřický hřeb v příkopové zídce

Vyhotovil: GEFOS a.s.

Platnost (od – do): 22. 7. 2015 -

Transformační klíč:

Původ bodu: ZBP2191KM000-087_EX

GEODETICKÉ ÚDAJE

Výpis z databáze Železničního bodového pole

Databáze: **szgdb** ----- Umístěná v: szg0000plznt180.d01.uadf.cz : 5432

Pracoviště: **SŽG, pracoviště Olomouc** - 11. 01. 2021 13:38:44 - Komínek, Karel

!!! NEŘÍZENÁ KOPIE !!!

str. 3/31

Traťový úsek: **2191** Olomouc hl.n.(m)(O.hl.n.Bělidla vč) - Krnov (mimo)
Definiční úsek: **C1** žst. Hlubočky-Mariánské Údolí
Číslo bodu: **1741** km: **10,766** Katastrální území: Hlubočky

Souřadnice JTSK

Y = 536641,364

X = 1120402,881

Nadm. výška 263,433

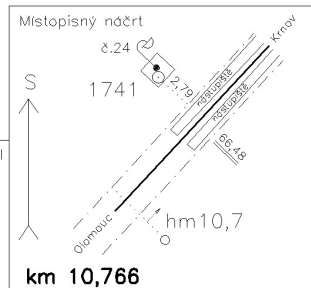
Souřadnice ETRS89

Latitude

Longitude

El. High

Nárys nebo detail



Výškový systém: Bpv

Typ určení výšky: Nivelací

Typ určení bodu: GNSS

Třída přesnosti: 1

Splnění TKP: ANO

Druh stabilizace: hřeb

Poznámka: měřický hřeb v základu lampy č.24

Vyhotovil: GEFOS a.s.

Platnost (od – do): 22. 7. 2015 -

Transformační klíč:

Původ bodu: ZBP2191KM000-087_EX

Traťový úsek: **2191** Olomouc hl.n.(m)(O.hl.n.Bělidla vč) - Krnov (mimo)
Definiční úsek: **C1** žst. Hlubočky-Mariánské Údolí
Číslo bodu: **1742** km: **11,007** Katastrální území: Hlubočky

Souřadnice JTSK

Y = 536527,343

X = 1120188,158

Nadm. výška 264,659

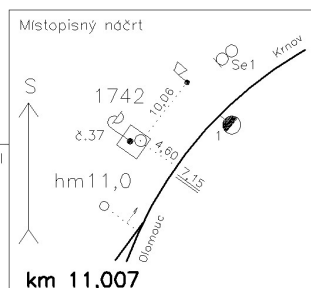
Souřadnice ETRS89

Latitude

Longitude

El. High

Nárys nebo detail



Výškový systém: Bpv

Typ určení výšky: Nivelací

Typ určení bodu: GNSS

Třída přesnosti: 1

Splnění TKP: ANO

Druh stabilizace: hřeb

Poznámka: měřický hřeb v základu lampy č.37

Vyhotovil: GEFOS a.s.

Platnost (od – do): 22. 7. 2015 -

Transformační klíč:

Původ bodu: ZBP2191KM000-087_EX

GEODETICKÉ ÚDAJE

Výpis z databáze Železničního bodového pole

Databáze: **szgdb** ----- Umístěná v: szg0000plznt180.d01.uadf.cz : 5432

Pracoviště: **SŽG, pracoviště Olomouc** - 11. 01. 2021 13:38:44 - Komínek, Karel

!!! NEŘÍZENÁ KOPIE !!!

str. 4/31

Traťový úsek: **2191** Olomouc hl.n.(m)(O.hl.n.Bělidla vč) - Krnov (mimo)
Definiční úsek: **06** Hlubočky-Mariánské Údolí - Hlubočky
Číslo bodu: **1743** km: **11,204** Katastrální území: Hlubočky

Souřadnice JTSK

Y = 536385,848

X = 1120053,935

Nadm. výška 265,607

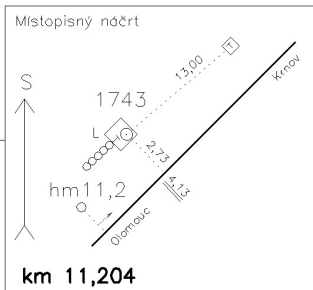
Souřadnice ETRS89

Latitude

Longitude

El. High

Nárys nebo detail



km 11,204



Výškový systém: Bpv

Typ určení výšky: Nivelací

Typ určení bodu: POL

Třída přesnosti: 2

Splnění TKP: ANO

Druh stabilizace: hřeb

Poznámka: měřický hřeb v základu návěstidla L

Vyhotovil: GEFOS a.s.

Platnost (od – do): 22. 7. 2015 -

Transformační klíč:

Původ bodu: ZBP2191KM000-087_EX

Traťový úsek: **2191** Olomouc hl.n.(m)(O.hl.n.Bělidla vč) - Krnov (mimo)
Definiční úsek: **06** Hlubočky-Mariánské Údolí - Hlubočky
Číslo bodu: **1744** km: **11,364** Katastrální území: Hlubočky

Souřadnice JTSK

Y = 536259,813

X = 1119955,366

Nadm. výška 266,424

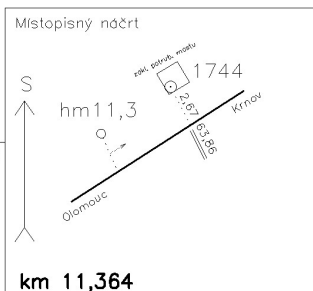
Souřadnice ETRS89

Latitude

Longitude

El. High

Nárys nebo detail



km 11,364



Výškový systém: Bpv

Typ určení výšky: Nivelací

Typ určení bodu: POL

Třída přesnosti: 2

Splnění TKP: ANO

Druh stabilizace: hřeb

Poznámka: měřický hřeb v základu přemostění potrubí

Vyhotovil: GEFOS a.s.

Platnost (od – do): 22. 7. 2015 -

Transformační klíč:

Původ bodu: ZBP2191KM000-087_EX

GEODETICKÉ ÚDAJE

Výpis z databáze Železničního bodového pole

Databáze: **szgdb** ----- Umístěná v: szg0000plznt180.d01.uadf.cz : 5432

Pracoviště: **SZG, pracoviště Olomouc** - 11. 01. 2021 13:38:44 - Komínek, Karel

!!! NEŘÍZENÁ KOPIE !!!

str. 5/31

Traťový úsek: **2191** Olomouc hl.n.(m)(O.hl.n.Bělidla vč) - Krnov (mimo)
Definiční úsek: **06** Hlubočky-Mariánské Údolí - Hlubočky
Číslo bodu: **1745** km: **11,559** Katastrální území: Hlubočky

Souřadnice JTSK

Y = 536104,357

X = 1119838,403

Nadm. výška 267,840

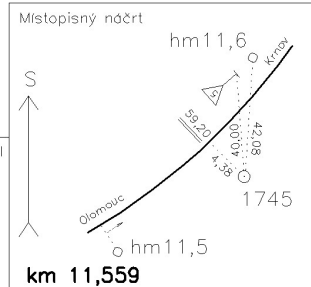
Souřadnice ETRS89

Latitude

Longitude

El. High

Nárys nebo detail



Výškový systém: Bpv

Typ určení výšky: Nivelací

Typ určení bodu: POL

Třída přesnosti: 2

Splnění TKP: ANO

Druh stabilizace: M2

Poznámka: křížek - kámen M2: OTZ

Vyhotovil: GEFOS a.s.

Platnost (od – do): 22. 7. 2015 -

Transformační klíč:

Původ bodu: ZBP2191KM000-087_EX

Traťový úsek: **2191** Olomouc hl.n.(m)(O.hl.n.Bělidla vč) - Krnov (mimo)
Definiční úsek: **06** Hlubočky-Mariánské Údolí - Hlubočky
Číslo bodu: **1746** km: **11,728** Katastrální území: Hlubočky

Souřadnice JTSK

Y = 536002,609

X = 1119703,488

Nadm. výška 270,017

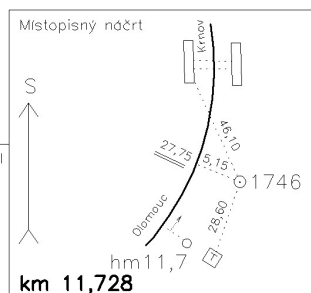
Souřadnice ETRS89

Latitude

Longitude

El. High

Nárys nebo detail



Výškový systém: Bpv

Typ určení výšky: Nivelací

Typ určení bodu: POL

Třída přesnosti: 2

Splnění TKP: ANO

Druh stabilizace: M2

Poznámka: křížek - kámen M2: OTZ

Vyhotovil: GEFOS a.s.

Platnost (od – do): 22. 7. 2015 -

Transformační klíč:

Původ bodu: ZBP2191KM000-087_EX

GEODETICKÉ ÚDAJE

Výpis z databáze Železničního bodového pole

Databáze: **szgdb** ----- Umístěná v: szg0000plznt180.d01.uadf.cz : 5432

Pracoviště: **SŽG, pracoviště Olomouc** - 11. 01. 2021 13:38:44 - Komínek, Karel

!!! NEŘÍZENÁ KOPIE !!!

str. 6/31

Traťový úsek: **2191** Olomouc hl.n.(m)(O.hl.n.Bělidla vč) - Krnov (mimo)
Definiční úsek: **06** Hlubočky-Mariánské Údolí - Hlubočky
Číslo bodu: **1747** km: **11,903** Katastrální území: Hlubočky

Souřadnice JTSK

Y = 535955,526

X = 1119532,638

Nadm. výška 271,345

Souřadnice ETRS89

Latitude

Longitude

El. High

Výškový systém: Bpv

Typ určení výšky: Nivelací

Typ určení bodu: GNSS

Třída přesnosti: 1

Splnění TKP: ANO

Druh stabilizace: hřeb

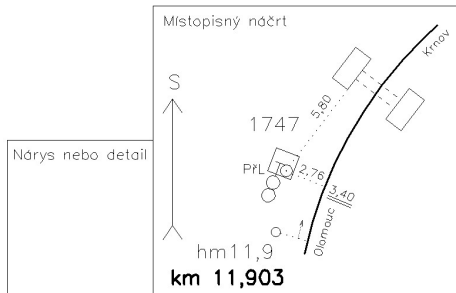
Poznámka: měřický hřeb v základu návěstidla PŘL

Vyhotovil: GEFOS a.s.

Platnost (od – do): 22. 7. 2015 -

Transformační klíč:

Původ bodu: ZBP2191KM000-087_EX



Traťový úsek: **2191** Olomouc hl.n.(m)(O.hl.n.Bělidla vč) - Krnov (mimo)
Definiční úsek: **06** Hlubočky-Mariánské Údolí - Hlubočky
Číslo bodu: **1748** km: **12,080** Katastrální území: Hlubočky

Souřadnice JTSK

Y = 535884,555

X = 1119370,016

Nadm. výška 272,775

Souřadnice ETRS89

Latitude

Longitude

El. High

Výškový systém: Bpv

Typ určení výšky: Nivelací

Typ určení bodu: POL

Třída přesnosti: 2

Splnění TKP: ANO

Druh stabilizace: hřeb

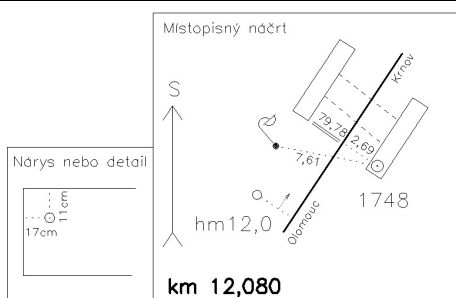
Poznámka: měřický hřeb v římse propustku

Vyhotovil: GEFOS a.s.

Platnost (od – do): 22. 7. 2015 -

Transformační klíč:

Původ bodu: ZBP2191KM000-087_EX



GEODETICKÉ ÚDAJE

Výpis z databáze Železničního bodového pole

Databáze: **szgdb** ----- Umístěná v: szg0000plznt180.d01.uadf.cz : 5432

Pracoviště: **SŽG, pracoviště Olomouc** - 11. 01. 2021 13:38:44 - Komínek, Karel

!!! NEŘÍZENÁ KOPIE !!!

str. 7/31

Traťový úsek: **2191** Olomouc hl.n.(m)(O.hl.n.Bělidla vč) - Krnov (mimo)
Definiční úsek: **06** Hlubočky-Mariánské Údolí - Hlubočky
Číslo bodu: **1749** km: **12,214** Katastrální území: Hlubočky

Souřadnice JTSK

Y = 535836,509

X = 1119246,059

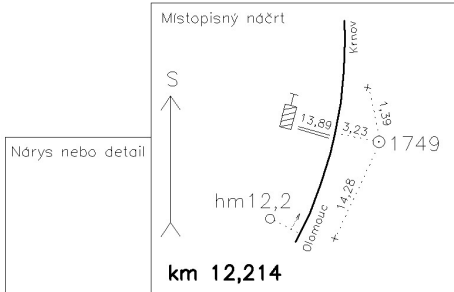
Nadm. výška 272,845

Souřadnice ETRS89

Latitude

Longitude

El. High



Výškový systém: Bpv
Typ určení výšky: Nivelací
Typ určení bodu: POL
Třída přesnosti: 2
Splnění TKP: ANO
Druh stabilizace: M2
Poznámka: křížek - kámen M2
Vyhotovil: GEFOS a.s.
Platnost (od – do): 22. 7. 2015 -
Transformační klíč:
Původ bodu: ZBP2191KM000-087_EX

Traťový úsek: **2191** Olomouc hl.n.(m)(O.hl.n.Bělidla vč) - Krnov (mimo)
Definiční úsek: **06** Hlubočky-Mariánské Údolí - Hlubočky
Číslo bodu: **1750** km: **12,311** Katastrální území: Hlubočky

Souřadnice JTSK

Y = 535827,134

X = 1119146,006

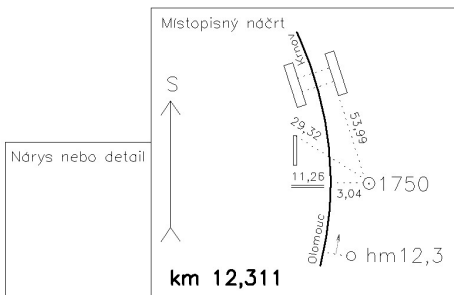
Nadm. výška 273,145

Souřadnice ETRS89

Latitude

Longitude

El. High



Výškový systém: Bpv
Typ určení výšky: Nivelací
Typ určení bodu: POL
Třída přesnosti: 2
Splnění TKP: ANO
Druh stabilizace: M2
Poznámka: křížek - kámen M2: OTZ
Vyhotovil: GEFOS a.s.
Platnost (od – do): 22. 7. 2015 -
Transformační klíč:
Původ bodu: ZBP2191KM000-087_EX

GEODETICKÉ ÚDAJE

Výpis z databáze Železničního bodového pole

Databáze: **szgdb** ----- Umístěná v: szg0000plznt180.d01.uadf.cz : 5432

Pracoviště: **SZG, pracoviště Olomouc** - 11. 01. 2021 13:38:44 - Komínek, Karel

!!! NEŘÍZENÁ KOPIE !!!

str. 8/31

Traťový úsek: **2191** Olomouc hl.n.(m)(O.hl.n.Bělidla vč) - Krnov (mimo)
Definiční úsek: **06** Hlubočky-Mariánské Údolí - Hlubočky
Číslo bodu: **1751** km: **12,429** Katastrální území: Hlubočky

Souřadnice JTSK

Y = 535857,603

X = 1119033,653

Nadm. výška 273,499

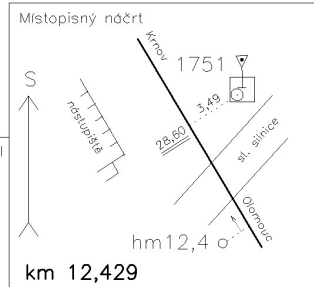
Souřadnice ETRS89

Latitude

Longitude

El. High

Nárys nebo detail



Výškový systém: Bpv

Typ určení výšky: Nivelací

Typ určení bodu: GNSS

Třída přesnosti: 1

Splnění TKP: ANO

Druh stabilizace: hřeb



Poznámka: měřický hřeb v základu PZS: NENALEZEN - zřejmě zničen (Ing. Malý 2/2017)

Vyhotovil: GEFOS a.s.

Platnost (od – do): 22. 7. 2015 -

Transformační klíč:

Původ bodu: ZBP2191KM000-087_EX

Traťový úsek: **2191** Olomouc hl.n.(m)(O.hl.n.Bělidla vč) - Krnov (mimo)
Definiční úsek: **06** Hlubočky-Mariánské Údolí - Hlubočky
Číslo bodu: **1752** km: **12,609** Katastrální území: Hlubočky

Souřadnice JTSK

Y = 535936,607

X = 1118869,789

Nadm. výška 274,458

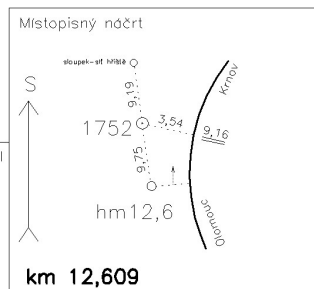
Souřadnice ETRS89

Latitude

Longitude

El. High

Nárys nebo detail



Výškový systém: Bpv

Typ určení výšky: Nivelací

Typ určení bodu: GNSS

Třída přesnosti: 1

Splnění TKP: ANO

Druh stabilizace: roxor



Poznámka: roxor - obetonovaný: OTZ

Vyhotovil: GEFOS a.s.

Platnost (od – do): 22. 7. 2015 -

Transformační klíč:

Původ bodu: ZBP2191KM000-087_EX

GEODETICKÉ ÚDAJE

Výpis z databáze Železničního bodového pole

Databáze: **szgdb** ----- Umístěná v: szg0000plznt180.d01.uadf.cz : 5432

Pracoviště: **SŽG, pracoviště Olomouc** - 11. 01. 2021 13:38:44 - Komínek, Karel

!!! NEŘÍZENÁ KOPIE !!!

str. 9/31

Traťový úsek: **2191** Olomouc hl.n.(m)(O.hl.n.Bělidla vč) - Krnov (mimo)
Definiční úsek: **06** Hlubočky-Mariánské Údolí - Hlubočky
Číslo bodu: **1753** km: **12,730** Katastrální území: Hlubočky

Souřadnice JTSK

Y = 535951,844

X = 1118750,153

Nadm. výška 275,485

Souřadnice ETRS89

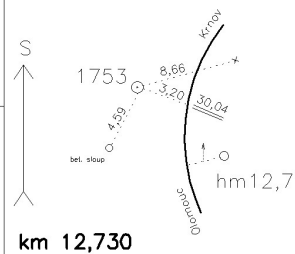
Latitude

Longitude

El. High

Nárys nebo detail

Místopisný náčrt



Výškový systém: Bpv

Typ určení výšky: Nivelací

Typ určení bodu: POL

Třída přesnosti: 2

Splnění TKP: ANO

Druh stabilizace: roxor

Poznámka: roxor - obetonovaný: OTZ

Vyhotovil: GEFOS a.s.

Platnost (od – do): 22. 7. 2015 -

Transformační klíč:

Původ bodu: ZBP2191KM000-087_EX

Traťový úsek: **2191** Olomouc hl.n.(m)(O.hl.n.Bělidla vč) - Krnov (mimo)
Definiční úsek: **06** Hlubočky-Mariánské Údolí - Hlubočky
Číslo bodu: **1754** km: **12,868** Katastrální území: Hlubočky

Souřadnice JTSK

Y = 535925,626

X = 1118611,727

Nadm. výška 276,902

Souřadnice ETRS89

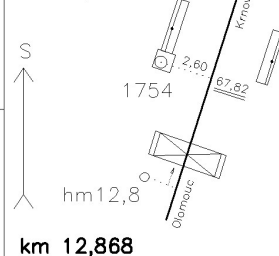
Latitude

Longitude

El. High

Nárys nebo detail

Místopisný náčrt



Výškový systém: Bpv

Typ určení výšky: Nivelací

Typ určení bodu: POL

Třída přesnosti: 2

Splnění TKP: ANO

Druh stabilizace: hřeb

Poznámka: měřický hřeb v římse mostu

Vyhotovil: GEFOS a.s.

Platnost (od – do): 22. 7. 2015 -

Transformační klíč:

Původ bodu: ZBP2191KM000-087_EX

GEODETICKÉ ÚDAJE

Výpis z databáze Železničního bodového pole

Databáze: **szgdb** ----- Umístěná v: szg0000plznt180.d01.uadf.cz : 5432

Pracoviště: **SŽG, pracoviště Olomouc** - 11. 01. 2021 13:38:44 - Komínek, Karel

!!! NEŘÍZENÁ KOPIE !!!

str. 10/31

Traťový úsek: **2191** Olomouc hl.n.(m)(O.hl.n.Bělidla vč) - Krnov (mimo)
Definiční úsek: **06** Hlubočky-Mariánské Údolí - Hlubočky
Číslo bodu: **1755** km: **13,064** Katastrální území: Hlubočky

Souřadnice JTSK

Y = 535871,323

X = 1118426,253

Nadm. výška 278,049

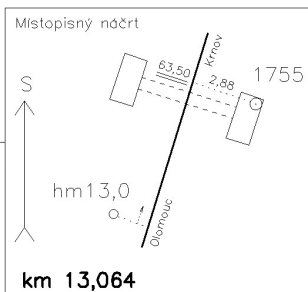
Souřadnice ETRS89

Latitude

Longitude

El. High

Nárys nebo detail



Výškový systém: Bpv

Typ určení výšky: Nivelací

Typ určení bodu: POL

Třída přesnosti: 2

Splnění TKP: ANO

Druh stabilizace: hřeb

Poznámka: měřický hřeb v římse propustku

Vyhotovil: GEFOS a.s.

Platnost (od – do): 22. 7. 2015 -

Transformační klíč:

Původ bodu: ZBP2191KM000-087_EX

Traťový úsek: **2191** Olomouc hl.n.(m)(O.hl.n.Bělidla vč) - Krnov (mimo)
Definiční úsek: **06** Hlubočky-Mariánské Údolí - Hlubočky
Číslo bodu: **1756** km: **13,263** Katastrální území: Hlubočky

Souřadnice JTSK

Y = 535841,520

X = 1118228,878

Nadm. výška 278,632

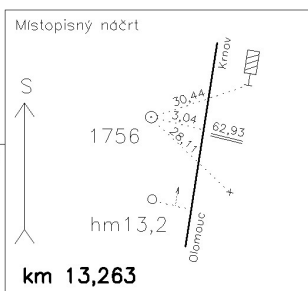
Souřadnice ETRS89

Latitude

Longitude

El. High

Nárys nebo detail



Výškový systém: Bpv

Typ určení výšky: Nivelací

Typ určení bodu: GNSS

Třída přesnosti: 1

Splnění TKP: ANO

Druh stabilizace: roxor

Poznámka: roxor - obetonovaný: OTZ

Vyhotovil: GEFOS a.s.

Platnost (od – do): 22. 7. 2015 -

Transformační klíč:

Původ bodu: ZBP2191KM000-087_EX

GEODETICKÉ ÚDAJE

Výpis z databáze Železničního bodového pole

Databáze: **szgdb** ----- Umístěná v: szg0000plznt180.d01.uadf.cz : 5432

Pracoviště: **SŽG, pracoviště Olomouc** - 11. 01. 2021 13:38:44 - Komínek, Karel

!!! NEŘÍZENÁ KOPIE !!!

str. 11/31

Traťový úsek: **2191** Olomouc hl.n.(m)(O.hl.n.Bělidla vč) - Krnov (mimo)
Definiční úsek: **06** Hlubočky-Mariánské Údolí - Hlubočky
Číslo bodu: **1757** km: **13,538** Katastrální území: Hlubočky

Souřadnice JTSK

Y = 535790,604

X = 1117958,361

Nadm. výška 280,337

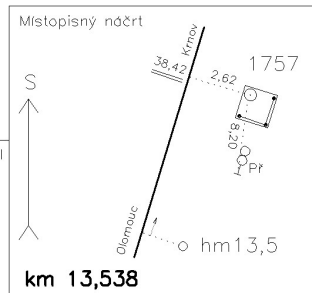
Souřadnice ETRS89

Latitude

Longitude

El. High

Nárys nebo detail



Výškový systém: Bpv

Typ určení výšky: Nivelací

Typ určení bodu: GNSS

Třída přesnosti: 1

Splnění TKP: ANO

Druh stabilizace: hřeb

Poznámka: měřický hřeb v betonovém základu: starý základ

Vyhotovil: GEFOS a.s.

Platnost (od – do): 22. 7. 2015 -

Transformační klíč:

Původ bodu: ZBP2191KM000-087_EX

Traťový úsek: **2191** Olomouc hl.n.(m)(O.hl.n.Bělidla vč) - Krnov (mimo)
Definiční úsek: **06** Hlubočky-Mariánské Údolí - Hlubočky
Číslo bodu: **1758** km: **13,758** Katastrální území: Hlubočky

Souřadnice JTSK

Y = 535761,263

X = 1117740,218

Nadm. výška 282,129

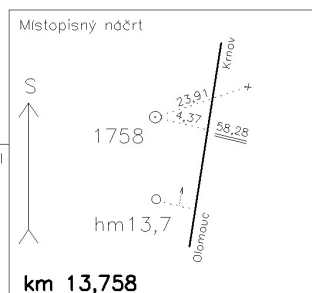
Souřadnice ETRS89

Latitude

Longitude

El. High

Nárys nebo detail



Výškový systém: Bpv

Typ určení výšky: Nivelací

Typ určení bodu: POL

Třída přesnosti: 2

Splnění TKP: ANO

Druh stabilizace: roxor

Poznámka: roxor - obetonovaný

Vyhotovil: GEFOS a.s.

Platnost (od – do): 22. 7. 2015 -

Transformační klíč:

Původ bodu: ZBP2191KM000-087_EX

GEODETICKÉ ÚDAJE

Výpis z databáze Železničního bodového pole

Databáze: **szgdb** ----- Umístěná v: szg0000plznt180.d01.uadf.cz : 5432

Pracoviště: **SŽG, pracoviště Olomouc** - 11. 01. 2021 13:38:44 - Komínek, Karel

!!! NEŘÍZENÁ KOPIE !!!

str. 12/31

Traťový úsek: **2191** Olomouc hl.n.(m)(O.hl.n.Bělidla vč) - Krnov (mimo)
Definiční úsek: **06** Hlubočky-Mariánské Údolí - Hlubočky
Číslo bodu: **1759** km: **13,832** Katastrální území: Hlubočky

Souřadnice JTSK

Y = 535747,144

X = 1117667,066

Nadm. výška 283,119

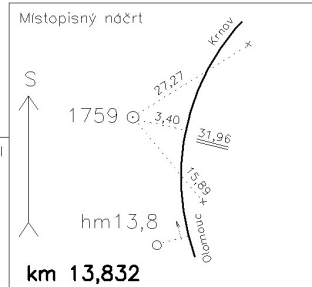
Souřadnice ETRS89

Latitude

Longitude

El. High

Nárys nebo detail



Výškový systém: Bpv

Typ určení výšky: Nivelací

Typ určení bodu: RAJ

Třída přesnosti: 2

Splnění TKP: ANO

Druh stabilizace: M2

Poznámka: hřebová značka - kámen M2: OTZ

Vyhotovil: GEFOS a.s.

Platnost (od – do): 22. 7. 2015 -

Transformační klíč:

Původ bodu: ZBP2191KM000-087_EX

Traťový úsek: **2191** Olomouc hl.n.(m)(O.hl.n.Bělidla vč) - Krnov (mimo)
Definiční úsek: **06** Hlubočky-Mariánské Údolí - Hlubočky
Číslo bodu: **1760** km: **13,955** Katastrální území: Hlubočky

Souřadnice JTSK

Y = 535708,933

X = 1117553,987

Nadm. výška 284,624

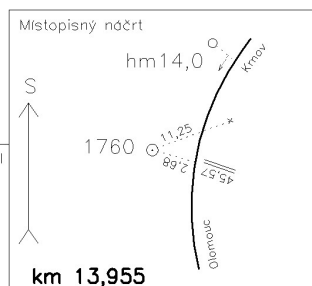
Souřadnice ETRS89

Latitude

Longitude

El. High

Nárys nebo detail



Výškový systém: Bpv

Typ určení výšky: Nivelací

Typ určení bodu: POL

Třída přesnosti: 2

Splnění TKP: ANO

Druh stabilizace: M2

Poznámka: křížek - kámen M2: OTZ, ulomená hlava kamene

Vyhotovil: GEFOS a.s.

Platnost (od – do): 22. 7. 2015 -

Transformační klíč:

Původ bodu: ZBP2191KM000-087_EX

GEODETICKÉ ÚDAJE

Výpis z databáze Železničního bodového pole

Databáze: **szgdb** ----- Umístěná v: szg0000plznt180.d01.uadf.cz : 5432

Pracoviště: **SŽG, pracoviště Olomouc** - 11. 01. 2021 13:38:44 - Komínek, Karel

!!! NEŘÍZENÁ KOPIE !!!

str. 13/31

Traťový úsek: **2191** Olomouc hl.n.(m)(O.hl.n.Bělidla vč) - Krnov (mimo)
Definiční úsek: **06** Hlubočky-Mariánské Údolí - Hlubočky
Číslo bodu: **1761** km: **14,234** Katastrální území: Hlubočky

Souřadnice JTSK

Y = 535581,316

X = 1117300,840

Nadm. výška 287,328

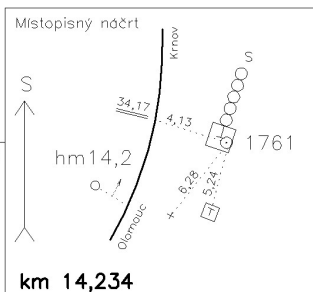
Souřadnice ETRS89

Latitude

Longitude

El. High

Nárys nebo detail



Výškový systém: Bpv

Typ určení výšky: Nivelací

Typ určení bodu: POL

Třída přesnosti: 2

Splnění TKP: ANO

Druh stabilizace: hřeb

Poznámka: měřický hřeb v základu návěstidla S

Vyhotovil: GEFOS a.s.

Platnost (od – do): 22. 7. 2015 -

Transformační klíč:

Původ bodu: ZBP2191KM000-087_EX



Traťový úsek: **2191** Olomouc hl.n.(m)(O.hl.n.Bělidla vč) - Krnov (mimo)
Definiční úsek: **06** Hlubočky-Mariánské Údolí - Hlubočky
Číslo bodu: **1762** km: **14,484** Katastrální území: Hlubočky

Souřadnice JTSK

Y = 535542,863

X = 1117053,578

Nadm. výška 290,136

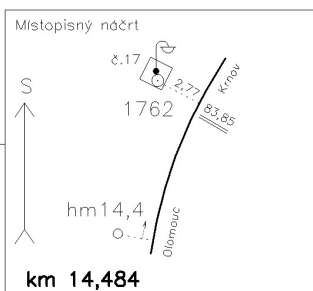
Souřadnice ETRS89

Latitude

Longitude

El. High

Nárys nebo detail



Výškový systém: Bpv

Typ určení výšky: Nivelací

Typ určení bodu: POL

Třída přesnosti: 2

Splnění TKP: ANO

Druh stabilizace: hřeb

Poznámka: měřický hřeb v základu lampy č.17

Vyhotovil: GEFOS a.s.

Platnost (od – do): 22. 7. 2015 -

Transformační klíč:

Původ bodu: ZBP2191KM000-087_EX



GEODETICKÉ ÚDAJE

Výpis z databáze Železničního bodového pole

Databáze: **szgdb** ----- Umístěná v: szg0000plznt180.d01.uadf.cz : 5432

Pracoviště: **SŽG, pracoviště Olomouc** - 11. 01. 2021 13:38:44 - Komínek, Karel

!!! NEŘÍZENÁ KOPIE !!!

str. 14/31

Traťový úsek: **2191** Olomouc hl.n.(m)(O.hl.n.Bělidla vč) - Krnov (mimo)
Definiční úsek: **06** Hlubočky-Mariánské Údolí - Hlubočky
Číslo bodu: **1763** km: **14,607** Katastrální území: Hlubočky

Souřadnice JTSK

Y = 535490,004

X = 1116941,163

Nadm. výška 290,926

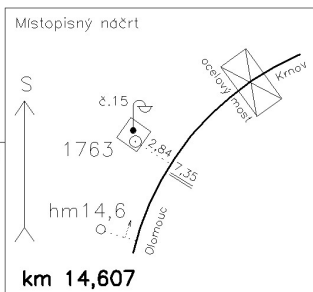
Souřadnice ETRS89

Latitude

Longitude

El. High

Nárys nebo detail



Výškový systém: Bpv

Typ určení výšky: Nivelací

Typ určení bodu: POL

Třída přesnosti: 2

Splnění TKP: ANO

Druh stabilizace: hřeb

Poznámka: měřický hřeb v základu lampy č.15

Vyhotovil: GEFOS a.s.

Platnost (od – do): 22. 7. 2015 -

Transformační klíč:

Původ bodu: ZBP2191KM000-087_EX

Traťový úsek: **2191** Olomouc hl.n.(m)(O.hl.n.Bělidla vč) - Krnov (mimo)
Definiční úsek: **D1** žst. Hlubočky
Číslo bodu: **1764** km: **14,733** Katastrální území: Hlubočky

Souřadnice JTSK

Y = 535416,051

X = 1116838,904

Nadm. výška 290,973

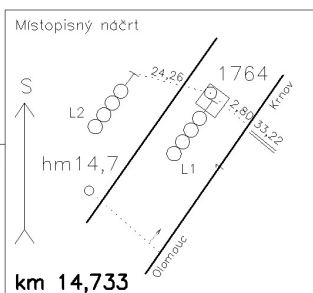
Souřadnice ETRS89

Latitude

Longitude

El. High

Nárys nebo detail



Výškový systém: Bpv

Typ určení výšky: Nivelací

Typ určení bodu: GNSS

Třída přesnosti: 1

Splnění TKP: ANO

Druh stabilizace: hřeb

Poznámka: měřický hřeb v základu návěstidla L1: 2.80m vlevo koleje č.1

Vyhotovil: GEFOS a.s.

Platnost (od – do): 22. 7. 2015 -

Transformační klíč:

Původ bodu: ZBP2191KM000-087_EX

GEODETICKÉ ÚDAJE

Výpis z databáze Železničního bodového pole

Databáze: **szgdb** ----- Umístěná v: szg0000plznt180.d01.uadf.cz : 5432

Pracoviště: **SŽG, pracoviště Olomouc** - 11. 01. 2021 13:38:44 - Komínek, Karel

!!! NEŘÍZENÁ KOPIE !!!

str. 15/31

Traťový úsek: **2191** Olomouc hl.n.(m)(O.hl.n.Bělidla vč) - Krnov (mimo)
Definiční úsek: **D1** žst. Hlubočky
Číslo bodu: **1765** km: **15,080** Katastrální území: Hlubočky

Souřadnice JTSK

Y = 535220,868

X = 1116615,111

Nadm. výška 292,790

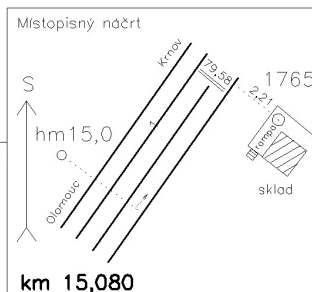
Souřadnice ETRS89

Latitude

Longitude

El. High

Nárys nebo detail



Výškový systém: Bpv

Typ určení výšky: Nivelací

Typ určení bodu: GNSS

Třída přesnosti: 1

Splnění TKP: ANO

Druh stabilizace: hřeb

Poznámka: měřický hřeb v ploše rampy

Vyhotovil: GEFOS a.s.

Platnost (od – do): 22. 7. 2015 -

Transformační klíč:

Původ bodu: ZBP2191KM000-087_EX

Traťový úsek: **2191** Olomouc hl.n.(m)(O.hl.n.Bělidla vč) - Krnov (mimo)
Definiční úsek: **D1** žst. Hlubočky
Číslo bodu: **1766** km: **15,224** Katastrální území: Hlubočky

Souřadnice JTSK

Y = 535130,695

X = 1116443,913

Nadm. výška 293,355

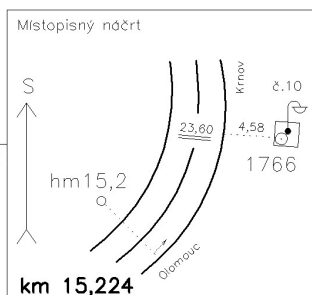
Souřadnice ETRS89

Latitude

Longitude

El. High

Nárys nebo detail



Výškový systém: Bpv

Typ určení výšky: Nivelací

Typ určení bodu: POL

Třída přesnosti: 2

Splnění TKP: ANO

Druh stabilizace: hřeb

Poznámka: měřický hřeb v základu lampy č.10

Vyhotovil: GEFOS a.s.

Platnost (od – do): 22. 7. 2015 -

Transformační klíč:

Původ bodu: ZBP2191KM000-087_EX

GEODETICKÉ ÚDAJE

Výpis z databáze Železničního bodového pole

Databáze: **szgdb** ----- Umístěná v: szg0000plznt180.d01.uadf.cz : 5432

Pracoviště: **SŽG, pracoviště Olomouc** - 11. 01. 2021 13:38:44 - Komínek, Karel

!!! NEŘÍZENÁ KOPIE !!!

str. 16/31

Traťový úsek: **2191** Olomouc hl.n.(m)(O.hl.n.Bělidla vč) - Krnov (mimo)
Definiční úsek: **D1** žst. Hlubočky
Číslo bodu: **1767** km: **15,391** Katastrální území: Hlubočky

Souřadnice JTSK

Y = 535142,522

X = 1116272,366

Nadm. výška 295,065

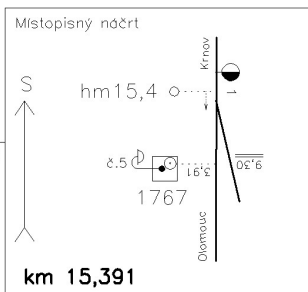
Souřadnice ETRS89

Latitude

Longitude

El. High

Nárys nebo detail



Výškový systém: Bpv

Typ určení výšky: Nivelací

Typ určení bodu: POL

Třída přesnosti: 2

Splnění TKP: ANO

Druh stabilizace: hřeb

Poznámka: měřický hřeb v základu lampy č.5

Vyhotovil: GEFOS a.s.

Platnost (od – do): 22. 7. 2015 -

Transformační klíč:

Původ bodu: ZBP2191KM000-087_EX

Traťový úsek: **2191** Olomouc hl.n.(m)(O.hl.n.Bělidla vč) - Krnov (mimo)
Definiční úsek: **08** Hlubočky - ZAPA beton a.s.
Číslo bodu: **1768** km: **15,545** Katastrální území: Hlubočky

Souřadnice JTSK

Y = 535140,739

X = 1116117,840

Nadm. výška 297,199

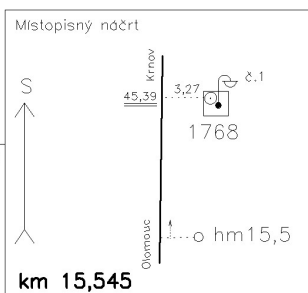
Souřadnice ETRS89

Latitude

Longitude

El. High

Nárys nebo detail



Výškový systém: Bpv

Typ určení výšky: Nivelací

Typ určení bodu: POL

Třída přesnosti: 2

Splnění TKP: ANO

Druh stabilizace: hřeb

Poznámka: měřický hřeb v základu lampy č.1

Vyhotovil: GEFOS a.s.

Platnost (od – do): 22. 7. 2015 -

Transformační klíč:

Původ bodu: ZBP2191KM000-087_EX

GEODETICKÉ ÚDAJE

Výpis z databáze Železničního bodového pole

Databáze: **szgdb** ----- Umístěná v: szg0000plznt180.d01.uadf.cz : 5432

Pracoviště: **SŽG, pracoviště Olomouc** - 11. 01. 2021 13:38:44 - Komínek, Karel

!!! NEŘÍZENÁ KOPIE !!!

str. 17/31

Traťový úsek: **2191** Olomouc hl.n.(m)(O.hl.n.Bělidla vč) - Krnov (mimo)
Definiční úsek: **08** Hlubočky - ZAPA beton a.s.
Číslo bodu: **1769** km: **15,715** Katastrální území: Hlubočky

Souřadnice JTSK

Y = 535146,942

X = 1115948,802

Nadm. výška 299,871

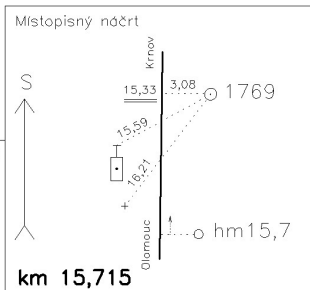
Souřadnice ETRS89

Latitude

Longitude

El. High

Nárys nebo detail



Výškový systém: Bpv
Typ určení výšky: Nivelací
Typ určení bodu: POL
Třída přesnosti: 2
Splnění TKP: ANO
Druh stabilizace: roxor

Poznámka: roxor - obetonovaný
Vyhotovil: GEFOS a.s.
Platnost (od – do): 22. 7. 2015 -
Transformační klíč:
Původ bodu: ZBP2191KM000-087_EX

Traťový úsek: **2191** Olomouc hl.n.(m)(O.hl.n.Bělidla vč) - Krnov (mimo)
Definiční úsek: **08** Hlubočky - ZAPA beton a.s.
Číslo bodu: **1770** km: **15,942** Katastrální území: Hlubočky

Souřadnice JTSK

Y = 535161,030

X = 1115721,416

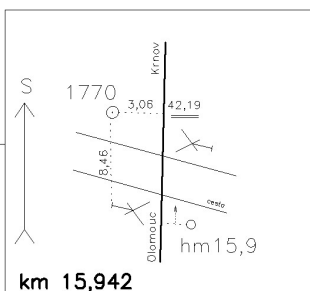
Nadm. výška 303,911

Souřadnice ETRS89

Latitude

Longitude

El. High



Výškový systém: Bpv
Typ určení výšky: Nivelací
Typ určení bodu: GNSS
Třída přesnosti: 1
Splnění TKP: ANO
Druh stabilizace: roxor
Poznámka: roxor - obetonovaný: OTZ
Vyhotovil: GEFOS a.s.
Platnost (od – do): 22. 7. 2015 -
Transformační klíč:
Původ bodu: ZBP2191KM000-087_EX

GEODETICKÉ ÚDAJE

Výpis z databáze Železničního bodového pole

Databáze: **szgdb** ----- Umístěná v: szg0000plznt180.d01.uadf.cz : 5432

Pracoviště: **SZG, pracoviště Olomouc** - 11. 01. 2021 13:38:44 - Komínek, Karel

!!! NEŘÍZENÁ KOPIE !!!

str. 18/31

Traťový úsek: **2191** Olomouc hl.n.(m)(O.hl.n.Bělidla vč) - Krnov (mimo)
Definiční úsek: **08** Hlubočky - ZAPA beton a.s.
Číslo bodu: **1771** km: **16,055** Katastrální území: Hlubočky

Souřadnice JTSK

Y = 535157,503

X = 1115608,067

Nadm. výška 305,208

Souřadnice ETRS89

Latitude

Longitude

El. High

Výškový systém: Bpv

Typ určení výšky: Nivelací

Typ určení bodu: GNSS

Třída přesnosti: 1

Splnění TKP: ANO

Druh stabilizace: roxor

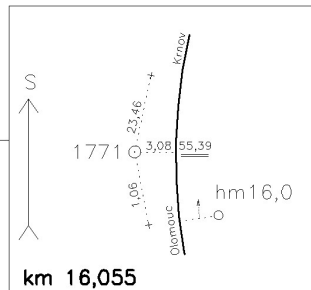
Poznámka: roxor - obetonovaný

Vyhotovil: GEFOS a.s.

Platnost (od – do): 22. 7. 2015 -

Transformační klíč:

Původ bodu: ZBP2191KM000-087_EX



Traťový úsek: **2191** Olomouc hl.n.(m)(O.hl.n.Bělidla vč) - Krnov (mimo)
Definiční úsek: **08** Hlubočky - ZAPA beton a.s.
Číslo bodu: **1772** km: **16,224** Katastrální území: Hlubočky

Souřadnice JTSK

Y = 535123,884

X = 1115441,802

Nadm. výška 307,894

Souřadnice ETRS89

Latitude

Longitude

El. High

Výškový systém: Bpv

Typ určení výšky: Nivelací

Typ určení bodu: POL

Třída přesnosti: 2

Splnění TKP: ANO

Druh stabilizace: M2

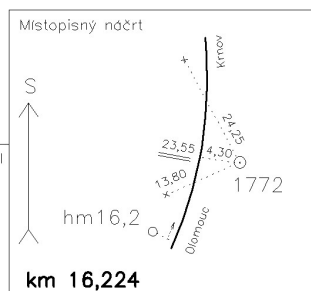
Poznámka: křížek - kámen M2: OTZ

Vyhotovil: GEFOS a.s.

Platnost (od – do): 22. 7. 2015 -

Transformační klíč:

Původ bodu: ZBP2191KM000-087_EX



GEODETICKÉ ÚDAJE

Výpis z databáze Železničního bodového pole

Databáze: **szgdb** ----- Umístěná v: szg0000plznt180.d01.uadf.cz : 5432

Pracoviště: **SZG, pracoviště Olomouc** - 11. 01. 2021 13:38:44 - Komínek, Karel

!!! NEŘÍZENÁ KOPIE !!!

str. 19/31

Traťový úsek: **2191** Olomouc hl.n.(m)(O.hl.n.Bělidla vč) - Krnov (mimo)
Definiční úsek: **08** Hlubočky - ZAPA beton a.s.
Číslo bodu: **1773** km: **16,476** Katastrální území: Hrubá Voda

Souřadnice JTSK

Y = 535144,055

X = 1115188,986

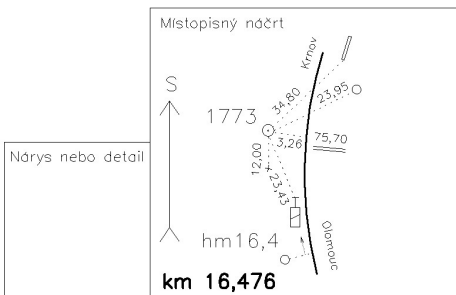
Nadm. výška 311,124

Souřadnice ETRS89

Latitude

Longitude

El. High



Výškový systém: Bpv
Typ určení výšky: Nivelací
Typ určení bodu: POL
Třída přesnosti: 2
Splnění TKP: ANO
Druh stabilizace: M2
Poznámka: křížek - kámen M2: OTZ
Vyhotovil: GEFOS a.s.
Platnost (od – do): 22. 7. 2015 -
Transformační klíč:
Původ bodu: ZBP2191KM000-087_EX

Traťový úsek: **2191** Olomouc hl.n.(m)(O.hl.n.Bělidla vč) - Krnov (mimo)
Definiční úsek: **08** Hlubočky - ZAPA beton a.s.
Číslo bodu: **1774** km: **16,571** Katastrální území: Hrubá Voda

Souřadnice JTSK

Y = 535119,115

X = 1115098,077

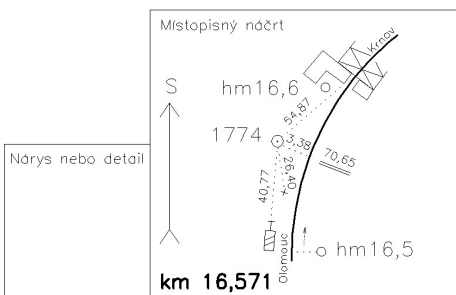
Nadm. výška 312,214

Souřadnice ETRS89

Latitude

Longitude

El. High



Výškový systém: Bpv
Typ určení výšky: Nivelací
Typ určení bodu: POL
Třída přesnosti: 2
Splnění TKP: ANO
Druh stabilizace: M2
Poznámka: křížek - kámen M2: OTZ
Vyhotovil: GEFOS a.s.
Platnost (od – do): 22. 7. 2015 -
Transformační klíč:
Původ bodu: ZBP2191KM000-087_EX

GEODETICKÉ ÚDAJE

Výpis z databáze Železničního bodového pole

Databáze: **szgdb** ----- Umístěná v: szg0000plznt180.d01.uadf.cz : 5432

Pracoviště: **SZG, pracoviště Olomouc** - 11. 01. 2021 13:38:44 - Komínek, Karel

!!! NEŘÍZENÁ KOPIE !!!

str. 20/31

Traťový úsek: **2191** Olomouc hl.n.(m)(O.hl.n.Bělidla vč) - Krnov (mimo)
Definiční úsek: **08** Hlubočky - ZAPA beton a.s.
Číslo bodu: **1775** km: **16,677** Katastrální území: Hrubá Voda

Souřadnice JTSK

Y = 535062,736

X = 1115018,326

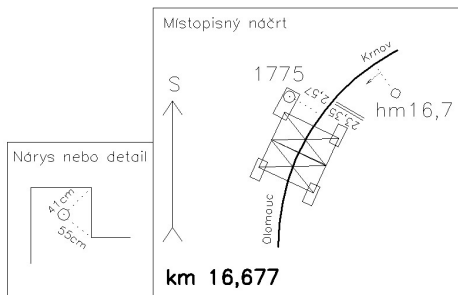
Nadm. výška 314,127

Souřadnice ETRS89

Latitude

Longitude

El. High



Výškový systém: Bpv

Typ určení výšky: Nivelací

Typ určení bodu: POL

Třída přesnosti: 2

Splnění TKP: ANO

Druh stabilizace: hřeb

Poznámka: měřický hřeb v římse mostu

Vyhotovil: GEFOS a.s.

Platnost (od – do): 22. 7. 2015 -

Transformační klíč:

Původ bodu: ZBP2191KM000-087_EX

Traťový úsek: **2191** Olomouc hl.n.(m)(O.hl.n.Bělidla vč) - Krnov (mimo)
Definiční úsek: **08** Hlubočky - ZAPA beton a.s.
Číslo bodu: **1776** km: **16,901** Katastrální území: Hrubá Voda

Souřadnice JTSK

Y = 534874,378

X = 1114879,175

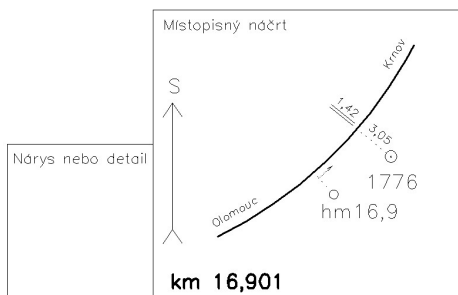
Nadm. výška 317,599

Souřadnice ETRS89

Latitude

Longitude

El. High



Výškový systém: Bpv

Typ určení výšky: Nivelací

Typ určení bodu: POL

Třída přesnosti: 2

Splnění TKP: ANO

Druh stabilizace: M2

Poznámka: křížek - kámen M2: OTZ

Vyhotovil: GEFOS a.s.

Platnost (od – do): 22. 7. 2015 -

Transformační klíč:

Původ bodu: ZBP2191KM000-087_EX

GEODETICKÉ ÚDAJE

Výpis z databáze Železničního bodového pole

Databáze: **szgdb** ----- Umístěná v: szg0000plznt180.d01.uadf.cz : 5432

Pracoviště: **SŽG, pracoviště Olomouc** - 11. 01. 2021 13:38:44 - Komínek, Karel

!!! NEŘÍZENÁ KOPIE !!!

str. 21/31

Traťový úsek: **2191** Olomouc hl.n.(m)(O.hl.n.Bělidla vč) - Krnov (mimo)
Definiční úsek: **08** Hlubočky - ZAPA beton a.s.
Číslo bodu: **1777** km: **17,061** Katastrální území: Hrubá Voda

Souřadnice JTSK

Y = 534782,338

X = 1114748,187

Nadm. výška 319,780

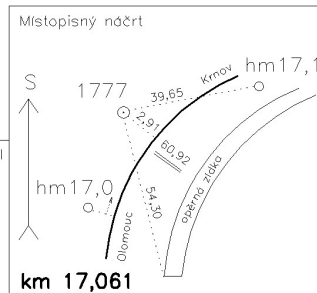
Souřadnice ETRS89

Latitude

Longitude

El. High

Nárys nebo detail



Výškový systém: Bpv
Typ určení výšky: Nivelací
Typ určení bodu: GNSS
Třída přesnosti: 1
Splnění TKP: ANO
Druh stabilizace: M2
Poznámka: křížek - kámen M2: OTZ
Vyhotovil: GEFOS a.s.
Platnost (od – do): 22. 7. 2015 -
Transformační klíč:
Původ bodu: ZBP2191KM000-087_EX

Traťový úsek: **2191** Olomouc hl.n.(m)(O.hl.n.Bělidla vč) - Krnov (mimo)
Definiční úsek: **08** Hlubočky - ZAPA beton a.s.
Číslo bodu: **1778** km: **17,267** Katastrální území: Hrubá Voda

Souřadnice JTSK

Y = 534631,157

X = 1114606,705

Nadm. výška 322,412

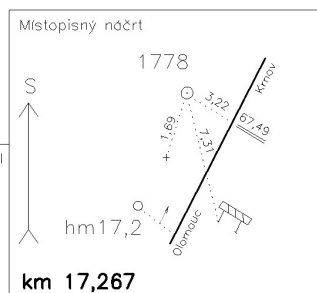
Souřadnice ETRS89

Latitude

Longitude

El. High

Nárys nebo detail



Výškový systém: Bpv
Typ určení výšky: Nivelací
Typ určení bodu: POL
Třída přesnosti: 2
Splnění TKP: ANO
Druh stabilizace: roxor
Poznámka: roxor - obetonovaný: OTZ
Vyhotovil: GEFOS a.s.
Platnost (od – do): 22. 7. 2015 -
Transformační klíč:
Původ bodu: ZBP2191KM000-087_EX

GEODETICKÉ ÚDAJE

Výpis z databáze Železničního bodového pole

Databáze: **szgdb** ----- Umístěná v: szg0000plznt180.d01.uadf.cz : 5432

Pracoviště: **SŽG, pracoviště Olomouc** - 11. 01. 2021 13:38:44 - Komínek, Karel

!!! NEŘÍZENÁ KOPIE !!!

str. 22/31

Traťový úsek: **2191** Olomouc hl.n.(m)(O.hl.n.Bělidla vč) - Krnov (mimo)
Definiční úsek: **26** ZAPA beton a.s. - Hrubá Voda
Číslo bodu: **1779** km: **17,525** Katastrální území: Hrubá Voda

Souřadnice JTSK

Y = 534436,661

X = 1114432,438

Nadm. výška 325,560

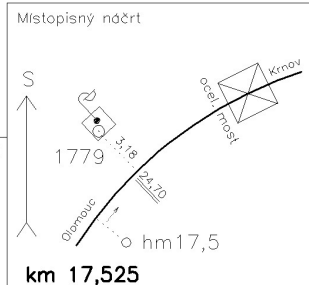
Souřadnice ETRS89

Latitude

Longitude

El. High

Nárys nebo detail



Výškový systém: Bpv

Typ určení výšky: Nivelací

Typ určení bodu: GNSS

Třída přesnosti: 1

Splnění TKP: ANO

Druh stabilizace: hřeb

Poznámka: měřický hřeb v základu lampy

Vyhotovil: GEFOS a.s.

Platnost (od – do): 22. 7. 2015 -

Transformační klíč:

Původ bodu: ZBP2191KM000-087_EX

Traťový úsek: **2191** Olomouc hl.n.(m)(O.hl.n.Bělidla vč) - Krnov (mimo)
Definiční úsek: **26** ZAPA beton a.s. - Hrubá Voda
Číslo bodu: **1780** km: **17,671** Katastrální území: Hrubá Voda

Souřadnice JTSK

Y = 534294,440

X = 1114382,370

Nadm. výška 327,560

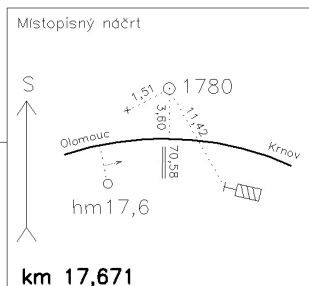
Souřadnice ETRS89

Latitude

Longitude

El. High

Nárys nebo detail



Výškový systém: Bpv

Typ určení výšky: Nivelací

Typ určení bodu: POL

Třída přesnosti: 2

Splnění TKP: ANO

Druh stabilizace: roxor

Poznámka: roxor - obetonovaný: OTZ

Vyhotovil: GEFOS a.s.

Platnost (od – do): 22. 7. 2015 -

Transformační klíč:

Původ bodu: ZBP2191KM000-087_EX

GEODETICKÉ ÚDAJE

Výpis z databáze Železničního bodového pole

Databáze: **szgdb** ----- Umístěná v: szg0000plznt180.d01.uadf.cz : 5432

Pracoviště: **SŽG, pracoviště Olomouc** - 11. 01. 2021 13:38:44 - Komínek, Karel

!!! NEŘÍZENÁ KOPIE !!!

str. 23/31

Traťový úsek: **2191** Olomouc hl.n.(m)(O.hl.n.Bělidla vč) - Krnov (mimo)
Definiční úsek: **26** ZAPA beton a.s. - Hrubá Voda
Číslo bodu: **1781** km: **17,798** Katastrální území: Hrubá Voda

Souřadnice JTSK

Y = 534167,229

X = 1114399,649

Nadm. výška 328,732

Souřadnice ETRS89

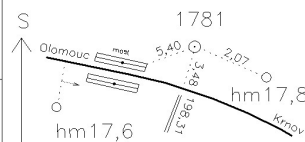
Latitude

Longitude

El. High

Nárys nebo detail

Místopisný náčrt



km 17,798



Výškový systém: Bpv

Typ určení výšky: Nivelací

Typ určení bodu: POL

Třída přesnosti: 2

Splnění TKP: ANO

Druh stabilizace: roxor

Poznámka: roxor - obetonovaný: OTZ

Vyhotovil: GEFOS a.s.

Platnost (od – do): 22. 7. 2015 -

Transformační klíč:

Původ bodu: ZBP2191KM000-087_EX

Traťový úsek: **2191** Olomouc hl.n.(m)(O.hl.n.Bělidla vč) - Krnov (mimo)
Definiční úsek: **26** ZAPA beton a.s. - Hrubá Voda
Číslo bodu: **1782** km: **17,929** Katastrální území: Hrubá Voda

Souřadnice JTSK

Y = 534047,941

X = 1114426,194

Nadm. výška 331,643

Souřadnice ETRS89

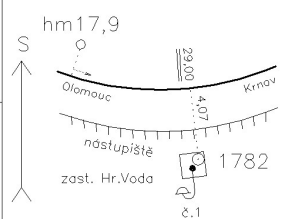
Latitude

Longitude

El. High

Nárys nebo detail

Místopisný náčrt



km 17,929



Výškový systém: Bpv

Typ určení výšky: Nivelací

Typ určení bodu: POL

Třída přesnosti: 2

Splnění TKP: ANO

Druh stabilizace: hřeb

Poznámka: měřický hřeb v základu lampy č.1

Vyhotovil: GEFOS a.s.

Platnost (od – do): 22. 7. 2015 -

Transformační klíč:

Původ bodu: ZBP2191KM000-087_EX

GEODETICKÉ ÚDAJE

Výpis z databáze Železničního bodového pole

Databáze: **szgdb** ----- Umístěná v: szg0000plznt180.d01.uadf.cz : 5432

Pracoviště: **SZG, pracoviště Olomouc** - 11. 01. 2021 13:38:44 - Komínek, Karel

!!! NEŘÍZENÁ KOPIE !!!

str. 24/31

Traťový úsek: **2191** Olomouc hl.n.(m)(O.hl.n.Bělidla vč) - Krnov (mimo)
Definiční úsek: **26** ZAPA beton a.s. - Hrubá Voda
Číslo bodu: **1783** km: **18,037** Katastrální území: Hrubá Voda

Souřadnice JTSK

Y = 533941,937

X = 1114400,160

Nadm. výška 332,326

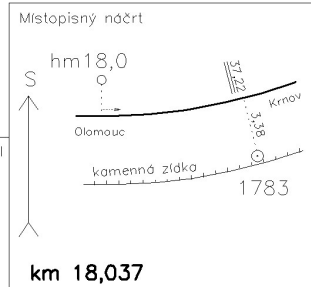
Souřadnice ETRS89

Latitude

Longitude

El. High

Nárys nebo detail



Výškový systém: Bpv

Typ určení výšky: Nivelací

Typ určení bodu: POL

Třída přesnosti: 2

Splnění TKP: ANO

Druh stabilizace: hřeb

Poznámka: měřický hřeb v kamenné zídce

Vyhotovil: GEFOS a.s.

Platnost (od – do): 22. 7. 2015 -

Transformační klíč:

Původ bodu: ZBP2191KM000-087_EX

Traťový úsek: **2191** Olomouc hl.n.(m)(O.hl.n.Bělidla vč) - Krnov (mimo)
Definiční úsek: **26** ZAPA beton a.s. - Hrubá Voda
Číslo bodu: **1784** km: **18,155** Katastrální území: Hrubá Voda

Souřadnice JTSK

Y = 533847,915

X = 1114328,342

Nadm. výška 334,448

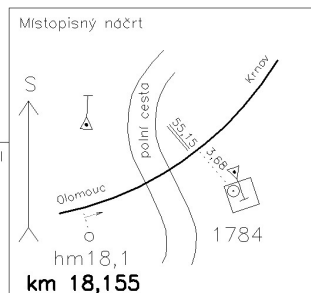
Souřadnice ETRS89

Latitude

Longitude

El. High

Nárys nebo detail



Výškový systém: Bpv

Typ určení výšky: Nivelací

Typ určení bodu: GNSS

Třída přesnosti: 1

Splnění TKP: ANO

Druh stabilizace: hřeb

Poznámka: měřický hřeb v základu PZS

Vyhotovil: GEFOS a.s.

Platnost (od – do): 22. 7. 2015 -

Transformační klíč:

Původ bodu: ZBP2191KM000-087_EX

GEODETICKÉ ÚDAJE

Výpis z databáze Železničního bodového pole

Databáze: **szgdb** ----- Umístěná v: szg0000plznt180.d01.uadf.cz : 5432

Pracoviště: **SZG, pracoviště Olomouc** - 11. 01. 2021 13:38:44 - Komínek, Karel

!!! NEŘÍZENÁ KOPIE !!!

str. 25/31

Traťový úsek: **2191** Olomouc hl.n.(m)(O.hl.n.Bělidla vč) - Krnov (mimo)
Definiční úsek: **26** ZAPA beton a.s. - Hrubá Voda
Číslo bodu: **1785** km: **18,355** Katastrální území: Hrubá Voda

Souřadnice JTSK

Y = 533742,815

X = 1114157,068

Nadm. výška 337,184

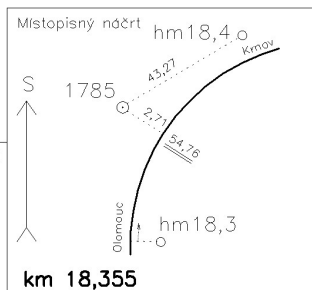
Souřadnice ETRS89

Latitude

Longitude

El. High

Nárys nebo detail



Výškový systém: Bpv

Typ určení výšky: Nivelací

Typ určení bodu: GNSS

Třída přesnosti: 1

Splnění TKP: ANO

Druh stabilizace: M2

Poznámka: křížek - kámen M2: OTZ

Vyhotovil: GEFOS a.s.

Platnost (od – do): 22. 7. 2015 -

Transformační klíč:

Původ bodu: ZBP2191KM000-087_EX

Traťový úsek: **2191** Olomouc hl.n.(m)(O.hl.n.Bělidla vč) - Krnov (mimo)
Definiční úsek: **26** ZAPA beton a.s. - Hrubá Voda
Číslo bodu: **1786** km: **18,467** Katastrální území: Hrubá Voda

Souřadnice JTSK

Y = 533659,297

X = 1114086,024

Nadm. výška 338,574

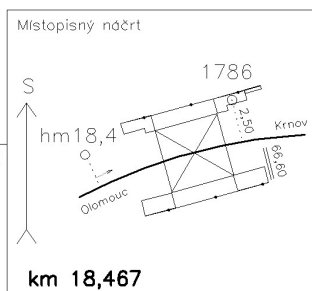
Souřadnice ETRS89

Latitude

Longitude

El. High

Nárys nebo detail



Výškový systém: Bpv

Typ určení výšky: Nivelací

Typ určení bodu: POL

Třída přesnosti: 2

Splnění TKP: ANO

Druh stabilizace: hřeb

Poznámka: měřický hřeb v římse mostu

Vyhotovil: GEFOS a.s.

Platnost (od – do): 22. 7. 2015 -

Transformační klíč:

Původ bodu: ZBP2191KM000-087_EX

GEODETICKÉ ÚDAJE

Výpis z databáze Železničního bodového pole

Databáze: **szgdb** ----- Umístěná v: szg0000plznt180.d01.uadf.cz : 5432

Pracoviště: **SŽG, pracoviště Olomouc** - 11. 01. 2021 13:38:44 - Komínek, Karel

!!! NEŘÍZENÁ KOPIE !!!

str. 26/31

Traťový úsek: **2191** Olomouc hl.n.(m)(O.hl.n.Bělidla vč) - Krnov (mimo)
Definiční úsek: **26** ZAPA beton a.s. - Hrubá Voda
Číslo bodu: **1787** km: **18,557** Katastrální území: Hrubá Voda

Souřadnice JTSK

Y = 533571,447

X = 1114059,738

Nadm. výška 338,671

Souřadnice ETRS89

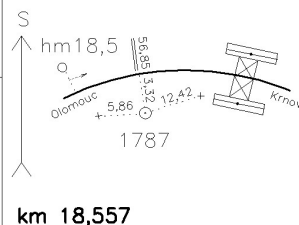
Latitude

Longitude

El. High

Nárys nebo detail

Místopisný náčrt



km 18,557



Výškový systém: Bpv

Typ určení výšky: Nivelací

Typ určení bodu: POL

Třída přesnosti: 2

Splnění TKP: ANO

Druh stabilizace: roxor

Poznámka: roxor - obetonovaný

Vyhotovil: GEFOS a.s.

Platnost (od – do): 22. 7. 2015 -

Transformační klíč:

Původ bodu: ZBP2191KM000-087_EX

Traťový úsek: **2191** Olomouc hl.n.(m)(O.hl.n.Bělidla vč) - Krnov (mimo)
Definiční úsek: **26** ZAPA beton a.s. - Hrubá Voda
Číslo bodu: **1788** km: **18,651** Katastrální území: Hrubá Voda

Souřadnice JTSK

Y = 533478,071

X = 1114050,813

Nadm. výška 340,487

Souřadnice ETRS89

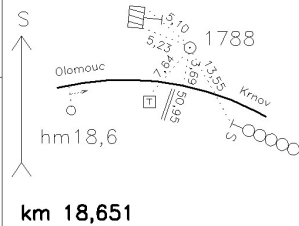
Latitude

Longitude

El. High

Nárys nebo detail

Místopisný náčrt



km 18,651



Výškový systém: Bpv

Typ určení výšky: Nivelací

Typ určení bodu: POL

Třída přesnosti: 2

Splnění TKP: ANO

Druh stabilizace: M2

Poznámka: křížek - kámen M2: OTZ

Vyhotovil: GEFOS a.s.

Platnost (od – do): 22. 7. 2015 -

Transformační klíč:

Původ bodu: ZBP2191KM000-087_EX

GEODETICKÉ ÚDAJE

Výpis z databáze Železničního bodového pole

Databáze: **szgdb** ----- Umístěná v: szg0000plznt180.d01.uadf.cz : 5432

Pracoviště: **SŽG, pracoviště Olomouc** - 11. 01. 2021 13:38:44 - Komínek, Karel

!!! NEŘÍZENÁ KOPIE !!!

str. 27/31

Traťový úsek: **2191** Olomouc hl.n.(m)(O.hl.n.Bělidla vč) - Krnov (mimo)
Definiční úsek: **26** ZAPA beton a.s. - Hrubá Voda
Číslo bodu: **1789** km: **18,755** Katastrální území: Hrubá Voda

Souřadnice JTSK

Y = 533377,787

X = 1114084,198

Nadm. výška 343,119

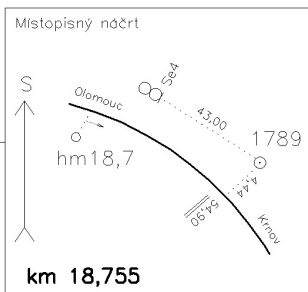
Souřadnice ETRS89

Latitude

Longitude

El. High

Nárys nebo detail



Výškový systém: Bpv

Typ určení výšky: Nivelací

Typ určení bodu: POL

Třída přesnosti: 2

Splnění TKP: ANO

Druh stabilizace: M2

Poznámka: křížek - kámen M2: OTZ

Vyhotovil: GEFOS a.s.

Platnost (od – do): 22. 7. 2015 -

Transformační klíč:

Původ bodu: ZBP2191KM000-087_EX

Traťový úsek: **2191** Olomouc hl.n.(m)(O.hl.n.Bělidla vč) - Krnov (mimo)
Definiční úsek: **26** ZAPA beton a.s. - Hrubá Voda
Číslo bodu: **1790** km: **18,879** Katastrální území: Hrubá Voda

Souřadnice JTSK

Y = 533286,371

X = 1114168,635

Nadm. výška 343,561

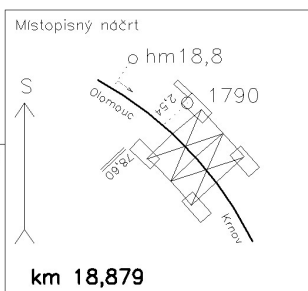
Souřadnice ETRS89

Latitude

Longitude

El. High

Nárys nebo detail



Výškový systém: Bpv

Typ určení výšky: Nivelací

Typ určení bodu: POL

Třída přesnosti: 2

Splnění TKP: ANO

Druh stabilizace: hřeb

Poznámka: měřický hřeb v římse mostu

Vyhotovil: GEFOS a.s.

Platnost (od – do): 22. 7. 2015 -

Transformační klíč:

Původ bodu: ZBP2191KM000-087_EX

GEODETICKÉ ÚDAJE

Výpis z databáze Železničního bodového pole

Databáze: **szgdb** ----- Umístěná v: szg0000plznt180.d01.uadf.cz : 5432

Pracoviště: **SZG, pracoviště Olomouc** - 11. 01. 2021 13:38:44 - Komínek, Karel

!!! NEŘÍZENÁ KOPIE !!!

str. 28/31

Traťový úsek: **2191** Olomouc hl.n.(m)(O.hl.n.Bělidla vč) - Krnov (mimo)
Definiční úsek: **E1** žst. Hrubá Voda
Číslo bodu: **1791** km: **19,074** Katastrální území: Hrubá Voda

Souřadnice JTSK

Y = 533188,653

X = 1114337,409

Nadm. výška 345,859

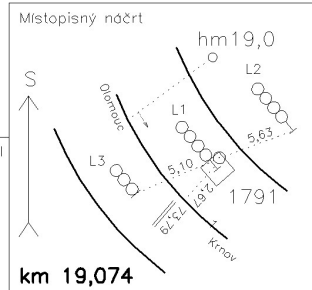
Souřadnice ETRS89

Latitude

Longitude

El. High

Nárys nebo detail



Výškový systém: Bpv

Typ určení výšky: Nivelací

Typ určení bodu: POL

Třída přesnosti: 2

Splnění TKP: ANO

Druh stabilizace: hřeb

Poznámka: měřický hřeb v základu návěstidla L1: 2,67m vlevo koleje č.1

Vyhotovil: GEFOS a.s.

Platnost (od – do): 22. 7. 2015 -

Transformační klíč:

Původ bodu: ZBP2191KM000-087_EX

Traťový úsek: **2191** Olomouc hl.n.(m)(O.hl.n.Bělidla vč) - Krnov (mimo)
Definiční úsek: **E1** žst. Hrubá Voda
Číslo bodu: **1792** km: **19,236** Katastrální území: Hrubá Voda

Souřadnice JTSK

Y = 533065,648

X = 1114436,035

Nadm. výška 346,089

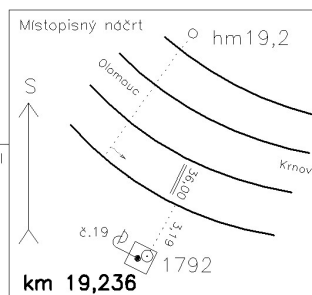
Souřadnice ETRS89

Latitude

Longitude

El. High

Nárys nebo detail



Výškový systém: Bpv

Typ určení výšky: Nivelací

Typ určení bodu: POL

Třída přesnosti: 2

Splnění TKP: ANO

Druh stabilizace: hřeb

Poznámka: měřický hřeb v základu lampy č.19

Vyhotovil: GEFOS a.s.

Platnost (od – do): 22. 7. 2015 -

Transformační klíč:

Původ bodu: ZBP2191KM000-087_EX

GEODETICKÉ ÚDAJE

Výpis z databáze Železničního bodového pole

Databáze: **szgdb** ----- Umístěná v: szg0000plznt180.d01.uadf.cz : 5432

Pracoviště: **SŽG, pracoviště Olomouc** - 11. 01. 2021 13:38:44 - Komínek, Karel

!!! NEŘÍZENÁ KOPIE !!!

str. 29/31

Traťový úsek: **2191** Olomouc hl.n.(m)(O.hl.n.Bělidla vč) - Krnov (mimo)
Definiční úsek: **E1** žst. Hrubá Voda
Číslo bodu: **1793** km: **19,352** Katastrální území: Hrubá Voda

Souřadnice JTSK

Y = 532942,051

X = 1114437,962

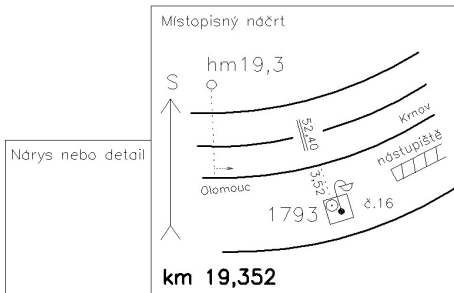
Nadm. výška 346,705

Souřadnice ETRS89

Latitude

Longitude

El. High



Výškový systém: Bpv
Typ určení výšky: Nivelací
Typ určení bodu: GNSS
Třída přesnosti: 1
Splnění TKP: ANO
Druh stabilizace: hřeb

Poznámka: měřický hřeb v základu lampy č.16: 3.52m vpravo koleje č.1
Vyhotovil: GEFOS a.s.
Platnost (od – do): 22. 7. 2015 -
Transformační klíč:
Původ bodu: ZBP2191KM000-087_EX

Traťový úsek: **2191** Olomouc hl.n.(m)(O.hl.n.Bělidla vč) - Krnov (mimo)
Definiční úsek: **E1** žst. Hrubá Voda
Číslo bodu: **1794** km: **19,519** Katastrální území: Hrubá Voda

Souřadnice JTSK

Y = 532779,832

X = 1114388,193

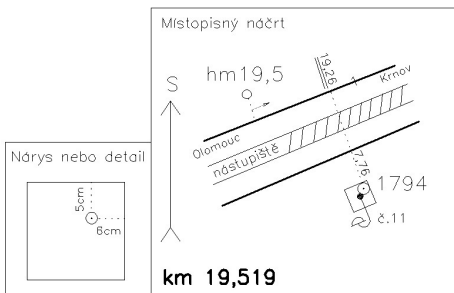
Nadm. výška 346,437

Souřadnice ETRS89

Latitude

Longitude

El. High



Výškový systém: Bpv
Typ určení výšky: Nivelací
Typ určení bodu: POL
Třída přesnosti: 2
Splnění TKP: ANO
Druh stabilizace: hřeb

Poznámka: měřický hřeb v základu lampy L11
Vyhotovil: GEFOS a.s.
Platnost (od – do): 22. 7. 2015 -
Transformační klíč:
Původ bodu: ZBP2191KM000-087_EX

GEODETICKÉ ÚDAJE

Výpis z databáze Železničního bodového pole

Databáze: **szgdb** ----- Umístěná v: szg0000plznt180.d01.uadf.cz : 5432

Pracoviště: **SŽG, pracoviště Olomouc** - 11. 01. 2021 13:38:44 - Komínek, Karel

!!! NEŘÍZENÁ KOPIE !!!

str. 30/31

Traťový úsek: **2191** Olomouc hl.n.(m)(O.hl.n.Bělidla vč) - Krnov (mimo)
Definiční úsek: **E1** žst. Hrubá Voda
Číslo bodu: **1795** km: **19,676** Katastrální území: Hrubá Voda

Souřadnice JTSK

Y = 532635,576

X = 1114325,588

Nadm. výška 347,278

Souřadnice ETRS89

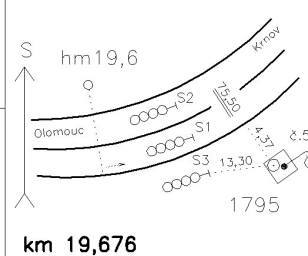
Latitude

Longitude

El. High

Nárys nebo detail

Místopisný náčrt



km 19,676



Výškový systém: Bpv
Typ určení výšky: Nivelací
Typ určení bodu: GNSS
Třída přesnosti: 1
Splnění TKP: ANO
Druh stabilizace: hřeb
Poznámka: měřický hřeb v základu lampy č.5
Vyhotovil: GEFOS a.s.
Platnost (od – do): 22. 7. 2015 -
Transformační klíč:
Původ bodu: ZBP2191KM000-087_EX

Traťový úsek: **2191** Olomouc hl.n.(m)(O.hl.n.Bělidla vč) - Krnov (mimo)
Definiční úsek: **E1** žst. Hrubá Voda
Číslo bodu: **1796** km: **19,805** Katastrální území: Hrubá Voda

Souřadnice JTSK

Y = 532540,402

X = 1114233,796

Nadm. výška 348,926

Souřadnice ETRS89

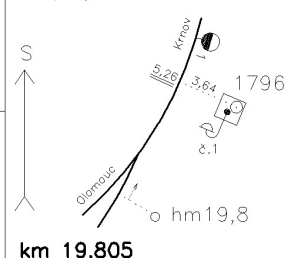
Latitude

Longitude

El. High

Nárys nebo detail

Místopisný náčrt



km 19,805



Výškový systém: Bpv
Typ určení výšky: Nivelací
Typ určení bodu: POL
Třída přesnosti: 2
Splnění TKP: ANO
Druh stabilizace: hřeb
Poznámka: měřický hřeb v základu lampy č.1
Vyhotovil: GEFOS a.s.
Platnost (od – do): 22. 7. 2015 -
Transformační klíč:
Původ bodu: ZBP2191KM000-087_EX

GEODETICKÉ ÚDAJE

Výpis z databáze Železničního bodového pole

Databáze: **szgdb** ----- Umístěná v: szg0000plznt180.d01.uadf.cz : 5432

Pracoviště: **SŽG, pracoviště Olomouc** - 11. 01. 2021 13:38:44 - Komínek, Karel

!!! NEŘÍZENÁ KOPIE !!!

str. 31/31

Traťový úsek: **2191** Olomouc hl.n.(m)(O.hl.n.Bělidla vč) - Krnov (mimo)
Definiční úsek: **10** Hrubá Voda - Domašov nad Bystřicí
Číslo bodu: **1797** km: **19,925** Katastrální území: Hrubá Voda

Souřadnice JTSK

Y = 532489,860

X = 1114123,886

Nadm. výška 351,780

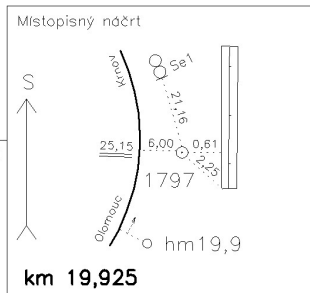
Souřadnice ETRS89

Latitude

Longitude

El. High

Nárys nebo detail



Výškový systém: Bpv

Typ určení výšky: Nivelací

Typ určení bodu: POL

Třída přesnosti: 2

Splnění TKP: ANO

Druh stabilizace: M2

Poznámka: křížek - kámen M2

Vyhotovil: GEFOS a.s.

Platnost (od – do): 22. 7. 2015 -

Transformační klíč:

Původ bodu: ZBP2191KM000-087_EX